














Protection et renforcement du cordon dunaire de l'anse du Stole à Ploemeur

Plan de l'état actuel du terrain

Légende

-  Emprise du projet
- Occupation actuelle:
 -  Cloture mono-fil
 -  Routes
 -  Cale
 -  Chemins piétons
 -  Marais
 -  Zone résidentielle
 -  Parking
 -  Jeux pour enfants
 -  Dune en formation
 -  Dune stabilisée
 -  Espaces verts dégradés
 -  Camping

